

Управление Федеральной службы государственной регистрации, кадастра и картографии по Республике Татарстан  
полное наименование органа регистрации прав




Выписка из Единого государственного реестра недвижимости об основных характеристиках и зарегистрированных правах на объект недвижимости

Сведения об основных характеристиках объекта недвижимости

В Единый государственный реестр недвижимости внесены следующие сведения:

Раздел 1 Лист 1

Земельный участок			
вид объекта недвижимости			
Лист № 1 раздела 1	Всего листов раздела 1: 1	Всего разделов: 3	Всего листов выписки: 6
17.04.2023г.			
Кадастровый номер:	16:23:101401:625		
Номер кадастрового квартала:	16:23:101401		
Дата присвоения кадастрового номера:	17.04.2023		
Ранее присвоенный государственный учетный номер:	данные отсутствуют		
Местоположение:	Российская Федерация, Республика Татарстан, Кукморский муниципальный район, Олуязское сельское поселение		
Площадь, м2:	462061 +/- 5948		
Кадастровая стоимость, руб:	не определена		
Кадастровые номера расположенных в пределах земельного участка объектов недвижимости:	данные отсутствуют		
Категория земель:	Земли сельскохозяйственного назначения		
Виды разрешенного использования:	Для сельскохозяйственного производства		
Статус записи об объекте недвижимости:	Сведения об объекте недвижимости имеют статус "актуальные"		
Особые отметки:	данные отсутствуют		
Получатель выписки:	Хабибрахманов Рамиль Габдурашитович (представитель правообладателя), Правообладатель: от имени заявителя Сельскохозяйственный производственный кооператив "Урал", 1623001131		

полное наименование должности	 ДОКУМЕНТ ПОДПИСАН ЭЛЕКТРОННОЙ ПОДПИСЬЮ		инициалы, фамилия 

Сертификат: 3094B7974B3CA8E1F07A347CFAD6FA78  
Владелец: ФЕДЕРАЛЬНАЯ СЛУЖБА ГОСУДАРСТВЕННОЙ РЕГИСТРАЦИИ, КАДАСТРА И КАРТОГРАФИИ  
Действителен: с 17.05.2022 по 10.08.2023



Дата 24.04.23 ВРЕМЯ 14:45

Выписка из Единого государственного реестра недвижимости об основных характеристиках и зарегистрированных правах на объект недвижимости

Сведения о зарегистрированных правах

Земельный участок			
вид объекта недвижимости			
Лист № 1 раздела 2	Всего листов раздела 2: 4	Всего разделов: 3	Всего листов выписки: 6
17.04.2023г.			
Кадастровый номер:		16:23:101401:625	


1	Правообладатель (правообладатели):	1.1	Сельскохозяйственный производственный кооператив "Урал", ИНН: 1623001131, ОГРН: 1021607755718
	Сведения о возможности предоставления третьим лицам персональных данных физического лица:	1.1.1	данные отсутствуют
2	Вид, номер, дата и время государственной регистрации права:	2.1	Собственность 16:23:101401:625-16/261/2023-1 17.04.2023 13:37:34

полное наименование должности		ДОКУМЕНТ ПОДПИСАН		ГБУ МОЦ, ул. Денина, д. 37
		ЭЛЕКТРОННОЙ ПОДПИСЬЮ		УПОЛНОМОЧЕННЫЙ СОТРУДНИК
		Сертификат: 3094B7974B3CA8E1F07A347CFAD6FA78		инициалы, фамилия
		Владелец: ФЕДЕРАЛЬНАЯ СЛУЖБА ГОСУДАРСТВЕННОЙ		З.А.И.М.У.Х.А.М.Е.Т.О.В.А. З.И.Я. Р.И.Н.А.Т.О.В.Н.А.
		РЕГИСТРАЦИИ, КАДАСТРА И КАРТОГРАФИИ		
		Действителен: с 17.05.2022 по 10.08.2023		

ДАТА 24.04.23 ВРЕМЯ 14 45



Земельный участок			
вид объекта недвижимости			
Лист № 2 раздела 2	Всего листов раздела 2: 4	Всего разделов: 3	Всего листов выписки: 6
17.04.2023г.			
Кадастровый номер:		16:23:101401:625	
3	Документы-основания	3.1	<p>Договор купли-продажи(купчая) доли в праве общей собственности на земельный участок, № 16/16-н/16-2022-1-598, выдан 03.03.2022, Валиевым Рафилом Кавиевичем, нотариусом Кукморского нотариального округа Республики Татарстан. Документ нотариально удостоверен: 03.03.2022 Валиев Р.К. 16/16-н/16-2022-1-598 Договор купли-продажи(купчая) доли в праве общей собственности на земельный участок, № 16/16-н/16-2022-2-479, выдан 26.10.2022 Документ нотариально удостоверен: 26.10.2022 Валиев Р.К. 16/16-н/16-2022-2-479 Договор купли-продажи(купчая) доли в праве общей собственности на земельный участок, № 16/16-н/16-2022-2-480, выдан 26.10.2022 Документ нотариально удостоверен: 26.10.2022 Валиев Р.К. 16/16-н/16-2022-2-480 Договор купли-продажи(купчая) доли в праве общей собственности на земельный участок, № 16/16-н/16-2022-2-401, выдан 17.10.2022 Документ нотариально удостоверен: 17.10.2022 Валиев Рафил Кавиевич, нотариус Кукморского нотариального округа Республики Татарстан 16/16-н/16-2022-2-401 Договор купли-продажи(купчая) доли в праве общей собственности на земельный участок, № 16/16-н/16-2022-2-315, выдан 06.10.2022 Документ нотариально удостоверен: 06.10.2022 Валиевым Рафилом Кавиевичем, нотариусом Кукморского нотариального округа Республики Татарстан 16/16-н/16-2022-2-315 Договор купли-продажи(купчая) доли в праве общей собственности на земельный участок, № 16/16-н/16-2022-4-1239, выдан 30.09.2022 Документ нотариально удостоверен: 30.09.2022 Валиев Р.К. 16/16-н/16-2022-4-1239 Договор купли-продажи(купчая) доли в праве общей собственности на земельный участок, № 16/16-н/16-2022-4-1052, выдан 09.09.2022 Документ нотариально удостоверен: 09.09.2022 Валиев Рафил Кавиевич, нотариус Кукморского нотариального округа Республики Татарстан 16/16-н/16-2022-4-1052 Договор купли-продажи(купчая) доли в праве общей собственности на земельный участок, № 16/16-н/16-2022-4-1115, выдан 19.09.2022 Документ нотариально удостоверен: 19.09.2022 нотариус Кукморского нотариального округа РТ Валиев Р.К. 16/16-н/16-2022-4-1115 Договор купли-продажи(купчая) доли в праве общей собственности на земельный участок, № 16/16-н/16-2022-4-1000, выдан 31.08.2022 Документ нотариально удостоверен: 31.08.2022 Валиев Рафил Кавиевич, нотариус Кукморского нотариального округа Республики Татарстан 16/16-н/16-2022-4-1000 Договор купли-продажи(купчая) доли в праве общей собственности на земельный участок, № 16/16-н/16-2022-4-928, выдан 19.08.2022 Документ нотариально удостоверен: 19.08.2022 Валиев Р.К. 16/16-н/16-2022-4-928 Договор купли-продажи(купчая) доли в праве общей собственности на</p>

полное наименование должности	ДОКУМЕНТ ПОДПИСАН
	ЭЛЕКТРОННОЙ ПОДПИСЬЮ
	
Сертификат: 3094B7974B3CA8E1F07A347CFAD6FA78 Владелец: ФЕДЕРАЛЬНАЯ СЛУЖБА ГОСУДАРСТВЕННОЙ РЕГИСТРАЦИИ, КАДАСТРА И КАРТОГРАФИИ Действителен: с 17.05.2022 по 10.08.2023	



Уполномоченный сотрудник  
инициалы, фамилия

ДИМИТРИЙ ХАМЕТОВА ЗИЛЯ РИНАТОВНА

ДАТА 24.04.23 ВРЕМЯ 14 45



Земельный участок			
вид объекта недвижимости			
Лист № 3 раздела 2	Всего листов раздела 2: 4	Всего разделов: 3	Всего листов выписки: 6
17.04.2023г.			
Кадастровый номер:		16:23:101401:625	
3	Документы-основания	3.1	земельный участок, № 16/16-н/16-2022-4-511, выдан 05.07.2022 Документ нотариально удостоверен: 05.07.2022 Валиев Рафил Кавиевич, нотариус Кукморского нотариального округа Республики Татарстан 16/16-н/16-2022-4-511 Договор купли-продажи(купчая) доли в праве общей собственности на земельный участок, № 16/16-н/16-2022-4-512, выдан 05.07.2022 Документ нотариально удостоверен: 05.07.2022 Валиев Рафил Кавиевич, нотариус Кукморского нотариального округа Республики Татарстан 16/16-н/16-2022-4-512 Договор купли-продажи(купчая) доли в праве общей собственности на земельный участок, № 16/16-н/16-2022-4-170, выдан 27.05.2022 Документ нотариально удостоверен: 27.05.2022 Валиев Р.К. 16/16-н/16-2022-4-170 Договор купли-продажи(купчая) доли в праве общей собственности на земельный участок, № 16/16-н/16-2022-4-171, выдан 27.05.2022 Документ нотариально удостоверен: 27.05.2022 Валиев Р.К. 16/16-н/16-2022-4-171 Договор купли-продажи(купчая) доли в праве общей собственности на земельный участок, № 16/16-н/16-2022-4-16, выдан 12.05.2022 Документ нотариально удостоверен: 12.05.2022 Валиев Рафил Кавиевич, нотариус Кукморского нотариального округа Республики Татарстан 16/16-н/16-2022-4-16 Договор купли-продажи(купчая) доли в праве общей собственности на земельный участок, № 16/16-н/16-2022-1-1235, выдан 05.05.2022 Документ нотариально удостоверен: 05.05.2022 Валиев Р.К. 16/16-н/16-2022-1-1235
4	Ограничение прав и обременение объекта недвижимости:	не зарегистрировано	
5	Заявленные в судебном порядке права требования:	данные отсутствуют	
6	Сведения о возражении в отношении зарегистрированного права:	данные отсутствуют	
7	Сведения о возможности предоставления третьим лицам персональных данных физического лица	данные отсутствуют	
8	Сведения о наличии решения об изъятии объекта недвижимости для государственных и муниципальных нужд:	данные отсутствуют	
9	Сведения о невозможности государственной регистрации без личного участия правообладателя или его законного представителя:	данные отсутствуют	
10	Правопритязания и сведения о наличии поступивших, но не рассмотренных заявлений о проведении государственной регистрации права (перехода, прекращения права), ограничения права или обременения объекта недвижимости, сделки в отношении объекта недвижимости:	отсутствуют	

полное наименование должности	ДОКУМЕНТ ПОДПИСАН
	ЭЛЕКТРОННОЙ ПОДПИСЬЮ
Сертификат: 3094B7974B3CA8E1F07A347CFAD6FA78 Владелец: ФЕДЕРАЛЬНАЯ СЛУЖБА ГОСУДАРСТВЕННОЙ РЕГИСТРАЦИИ, КАДАСТРА И КАРТОГРАФИИ Действителен: с 17.05.2022 по 10.08.2023	



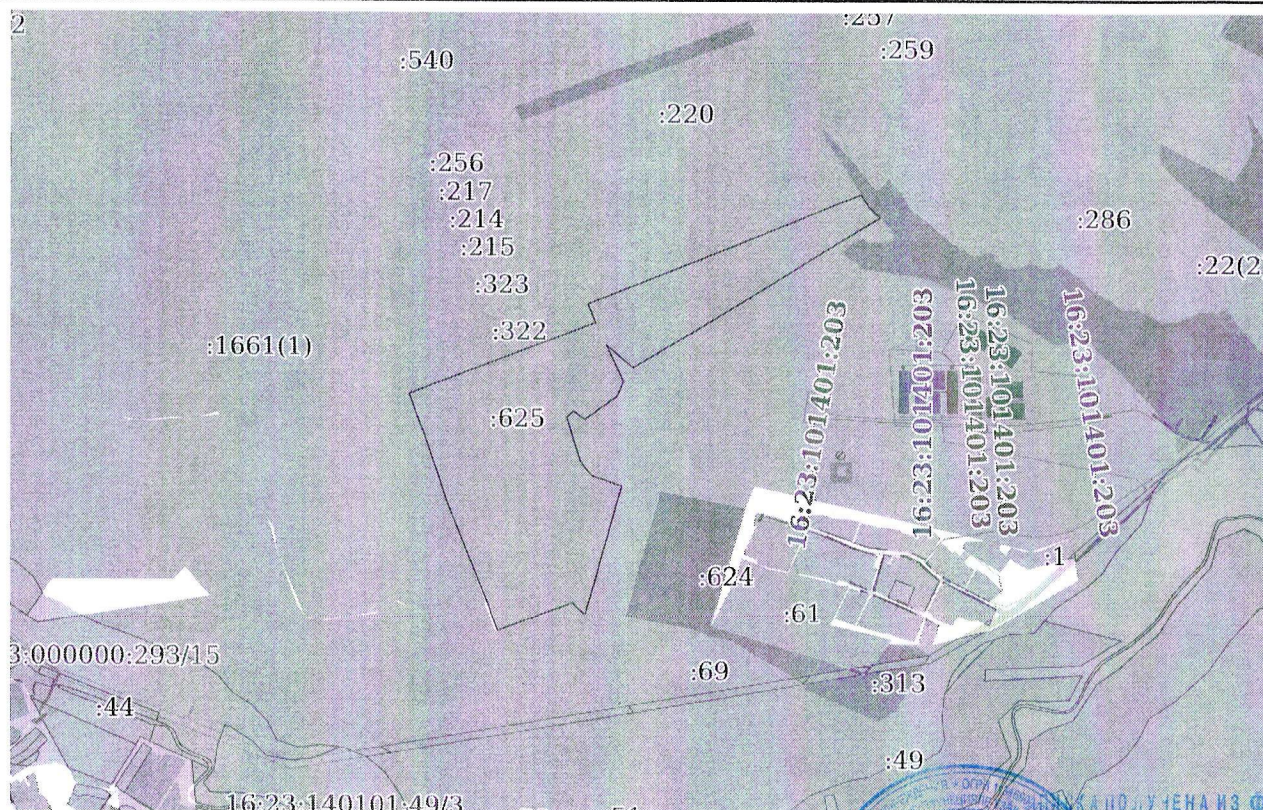


Земельный участок			
вид объекта недвижимости			
Лист № 4 раздела 2	Всего листов раздела 2: 4	Всего разделов: 3	Всего листов выписки: 6
17.04.2023г.			
Кадастровый номер:		16:23:101401:625	
11	Сведения о невозможности государственной регистрации перехода, прекращения, ограничения права на земельный участок из земель сельскохозяйственного назначения:	данные отсутствуют	

полное наименование должности	ДОКУМЕНТ ПОДПИСАН	ВЫПИСКА ПОЛУЧЕНА ИЗ ФГИС ЕГРН КУКМОРСКИЙ ФИЛИАЛ ГБУ «МФЦ ВРТ» г. Кукмор, ул. Ленина, д. 37 УПОЛНОМОЧЕННЫЙ СОТРУДНИК
	ЭЛЕКТРОННОЙ ПОДПИСЬЮ:	
	 Сертификат: 3094B7974B3CA8E1F07A347CFA66A7A Владелец: ФЕДЕРАЛЬНАЯ СЛУЖБА ГОСУДАРСТВЕННОЙ РЕГИСТРАЦИИ, КАДАСТРА И КАРТОГРАФИИ Действителен: с 17.05.2022 по 10.08.2023	 ДИММУХАМЕТОВА ЗИЛЯ РИНАТОВНА

ДАТА 24.04.23 ВРЕМЯ 14 45



План (чертеж, схема) земельного участка

Условные обозначения:



ДОКУМЕНТ ПРИНЯТ

Инициалы, фамилия  
*З. Амет*

Исх. № \_\_\_\_\_

Дата 24.04.23 Время 14 ч.

ДАТА 24.04.23 ВРЕМЯ 14 45